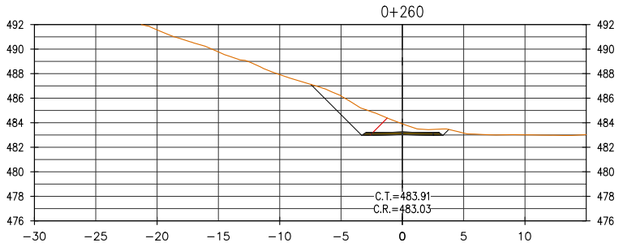

CORTE 12.22 (m2)

RELLENO 0.00 (m2)

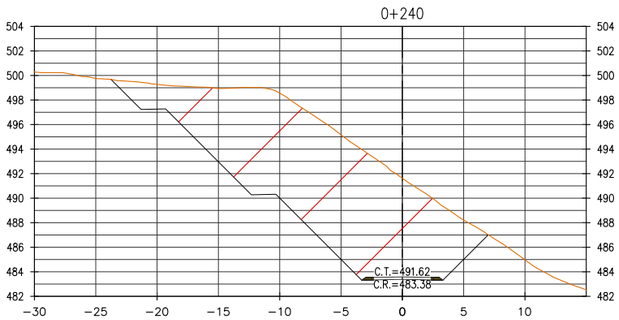

CORTE 194.27 (m2)

RELLENO 0.00 (m2)

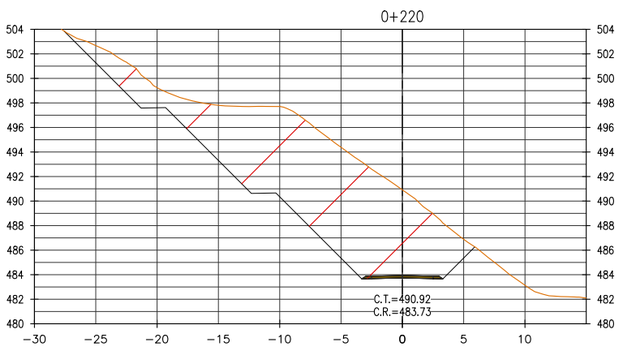

CORTE 168.29 (m2)

RELLENO 0.00 (m2)

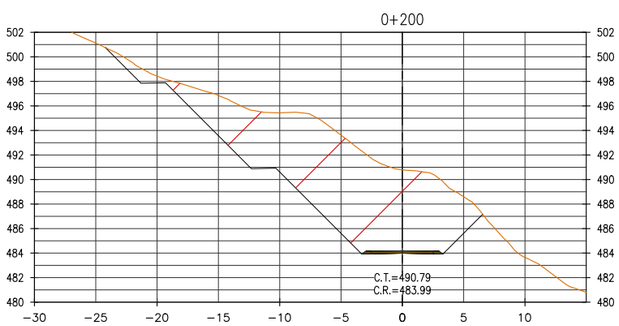

CORTE 136.94 (m2)

RELLENO 0.00 (m2)

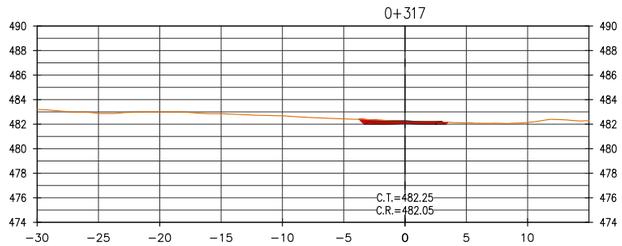

CORTE 1.74 (m2)

RELLENO 0.00 (m2)

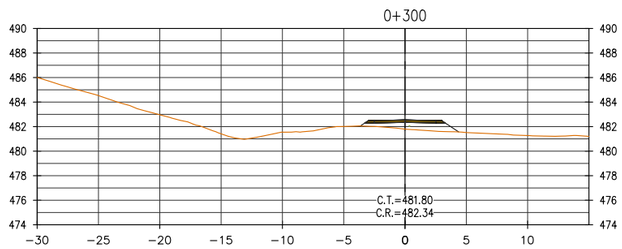

CORTE 0.00 (m2)

RELLENO 3.67 (m2)

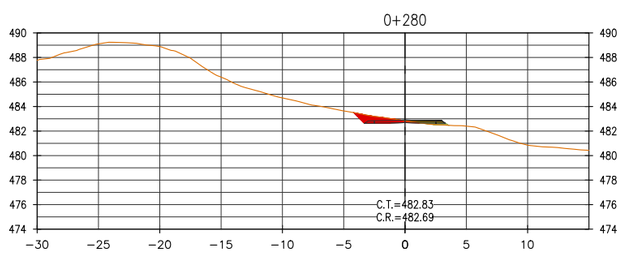

CORTE 1.80 (m2)

RELLENO 0.21 (m2)

VOLUMEN RESUMEN VARIANTE 2	
MATERIAL	VOLUMEN (m3)
CORTE	17173.65
RELLENO	260.60
AFIRMADO	400.00

NOTAS

- C.T.= COTA TERRENO
- C.R.= COTA RASANTE
- LISTADO DE MEDICIONES EN SUSTENTO DE METRADOS.

LEYENDA DE MATERIALES

CORTE — RELLENO — TERRENO NATURAL

RECONSTRUCCIÓN CON CAMBIOS

REVISIÓN DE DOCUMENTOS TÉCNICOS

- A- ACEPTADO
- B- ACEPTADO CON COMENTARIOS
- C- RECHAZADO

FIRMA FECHA

UBICACIÓN

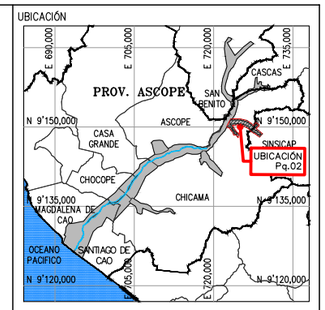

ESCALA GRAFICA

0 7.5 15.0 22.5 30.0 37.5m

1:750–A1 1:1500–A3

LEYENDA

SISTEMA DE PROYECCIÓN:
UNIVERSAL TRANSVERSAL MERCATOR (UTM) , ZONA 17 SUR
DATUM : SISTEMA GEODESICO MUNDIAL (WGS 84)
FUENTE : EQUIPO TÉCNICO

REV Nº	FECHA	DESCRIPCION DE LA REVISION	REV.	DIR.
.	.	.	.	.
.	.	.	.	.
.	.	.	.	.
.	.	.	.	.
R00	08.2023	EMITIDO REV. Y COMENTARIO	J.O.	R.E.

	FECHA	FIRMA
DISEÑO : ALBERTO PRIETO	15.08.2023	Alberto Prieto T. Ing. Caminos, Canales y Puertos CIP 2791-1
DIBUJO : ROGER ROSILLO	15.08.2023	Roger Rosillo L. Tecnico CAD
REVISION : ALBERTO PRIETO	15.08.2023	Alberto Prieto T. Ing. Caminos, Canales y Puertos CIP 2791-1
APROBACION : ING. JOSE LUIS OBLITAS	15.08.2023	
DIRECTOR DE PROYECTO : ING. RICARDO A. ECHEGARAY N.	15.08.2023	

OHLA Perú

inypsa

PERÚ Presidencia del Consejo de Ministros

RECONSTRUCCIÓN CON CAMBIOS

SOLUCIONES INTEGRALES
ENTREGA DE LAS DEFENSAS
RIBEREÑAS RÍO CHICAMA
Y RÍO VIRÚ (PAQUETE 9R-06)
PROYECTO 4 - CUI 2509625

PAQUETE 02 - QUEBRADA PAMPA HERMOSA QUIRRIPANO / PAMPAS DE JAGUEY

PLANO

ACCESO LI-680-1.4 – DIQUE PH-2
SECCIONES TRANSVERSALES
2 DE 2

ESPECIALIDAD :

CIVIL

USO :

651-DIQUES TRANSVERSALES-2

ZONA :

CHICAMA-ASCOPE-LA LIBERTAD

ESCALA :	FECHA :	REV :
INDICADA	15.08.2023	R00

CODIGO DEL PLANO :

400195-OHL001-651-XX-DR-CV-000099